

DEN PEVNOSTNÍCH MUZEÍ JIŽNÍ MORAVY

24. 6. 2017 / 10–18 hodin



1) Pevnostní areál / Slavonice



Muzeum XX. století / Slavonice



2) Pevnostní muzeum / Vranov



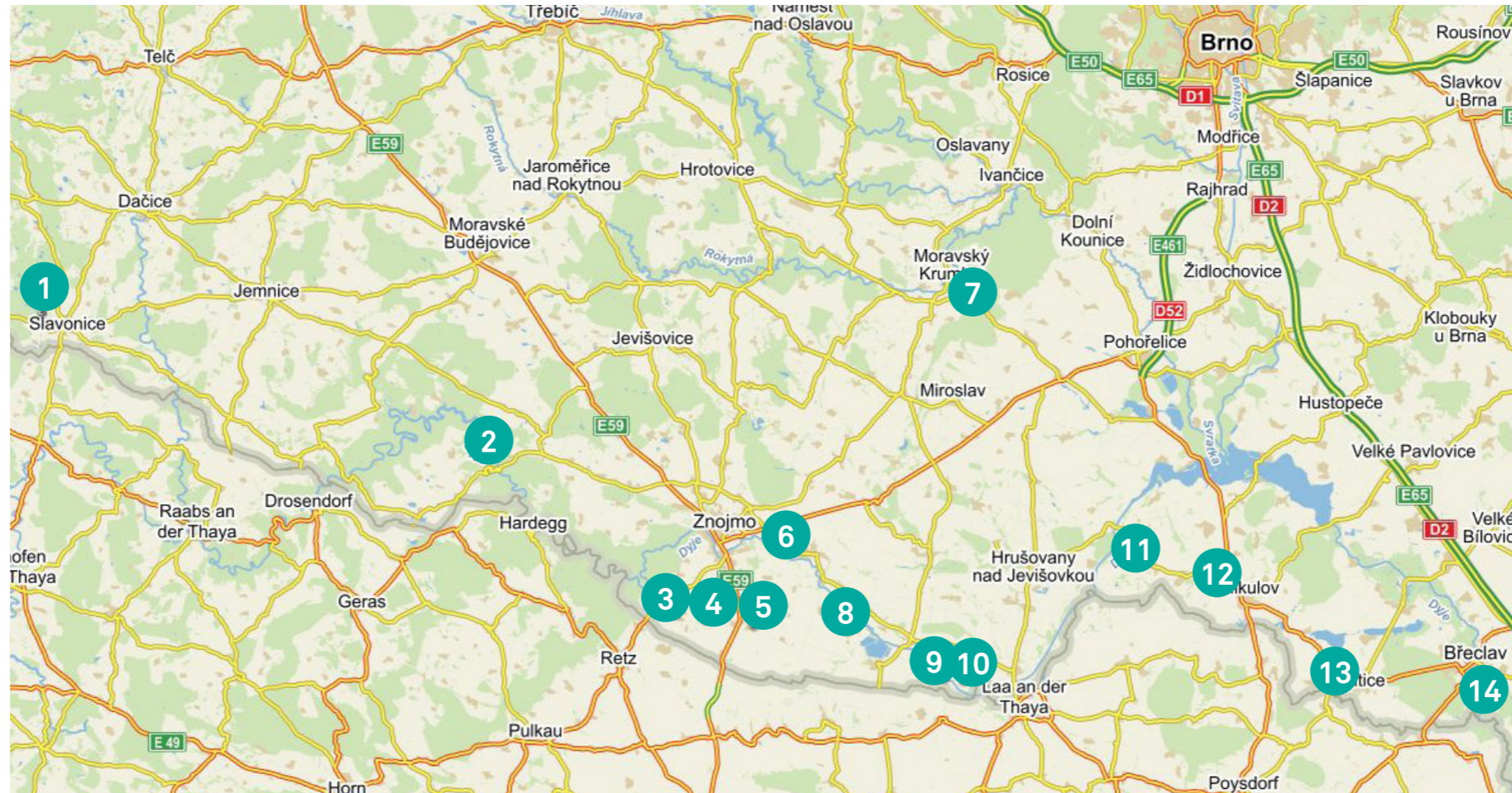
3) Pěchotní srub MJ – S 3 / Šatov



4) Pěchotní srub MJ – S 4 / Chvalovice



5) Minimuzeum obrany hranic / Dyjákovičky



Společná akce provozovatelů pevnostních muzeí / 12 zpřístupněných pevnostních objektů a 3 muzea s expozicemi věnovanými armádě, vojenství a železné oponě / doprovodný program na mnoha objektech



6) Muzeum lehkého opevnění / Dyje



5) Minimuzeum / Moravský Krumlov



8) Muzeum čs. opevnění / Slup



9) Pěchotní srub MJ – S 15 / Dyjákovice




10) Lehký objekt ŘOP / Dyjákovice



11) Muzeum čs. opevnění / Novosedly



12) Pěchotní srub MJ – S 29 / Mikulov



13) Muzeum železné opony / Valtice



14) Muzeum lehkého opevnění / Pohansko



1) Pevnostní areál / Slavonice

1) Pevnostní areál Slavonice muzeum Čs. opevnění 1935–1938 a muzeum XX. Století

Muzeum čs. opevnění s několika lehkými objekty vz. 37 zrekonstruovanými do podoby z roku 1938 a do období poválečné reaktivace prvorepublikového opevnění.

Muzeum 20. století se zaměřuje na časové období od 30. let do konce 80. let 20. století a seznámí Vás s výzbrojí a výstrojí československé armády s expozicí znázorňující život v pohraničí na konci 1. republiky, za války a v době poválečné, kdy na počátku 50. let rozdělila Evropu železná opona.

GPS: 49°0'15.005"N, 15°19'30.526"E

www.slavonicebunkry.eu

2) Pevnostní muzeum Vranov

Pevnůstka z roku 1937 zrekonstruovaná do období září 1938 s venkovní expozicí. Muzeum se nachází v těsné blízkosti zámku ve Vranově nad Dyjí u silnice směrem na Šafov.

GPS: 48°53'40.452"N, 15°48'3.517"E

www.muzeum-vranov.sweb.cz

3) Pěchotní srub MJ – S 3 Zahrada (Areál čs. opevnění v Šatově)

Srub postavený roku 1938, používaný armádou 50. – 90. letech 20. století. V blízkosti srubu se nachází venkovní expozice s instalovanými exponáty (strážní věž Pohraniční stráž, replika domku pro celní a pasovou kontrolu z roku 1938 a prvky protitankových překážek, závora lppen a replika hraničního orientačního sloupu).

GPS: 48°47'15,385"N, 16°0'56,632"E

www.tnbrno.cz

4) Pěchotní srub MJ – S 4 Zatačka Chvalovice

Objekt je rekonstruován do podoby z roku 1960, uvidíte zde zbraně, kterými jsme měli bojovat před II. světovou válkou i za socialismu. Prohlédnete si uniformy, v nichž sloužili naši otcové v Československé lidové armádě.

GPS: 48°47'28,705"N, 16°2'55,075"E

www.mj-s4.cz

5) Minimuzeum obrany hranic Dyjávovičky

Minimuzeum Vás seznámí s historií obrany hranic, uvidíte modely opevnění, vybavení, zbraně a uniformy jednotek bránící hranice od první republiky do roku 1999.

GPS: 48°47'2,220"N, 16°5'44,902"E

Minimuzeum je umístěno v budově Obecního úřadu Dyjávovičky č. p. 1. Kontaktní informace: 774 076 802 (správce)

6) Muzeum lehkého opevnění Dyje u Znojma

K vidění bude lehké opevnění typu A se střílnami osazenými kulomety v lafetách. Venkovní expozice obsahuje válečné, předválečné i poválečné pěchotní zbraně, armádní doplňky a polní kanon PAK 40. Občerstvení zajištěno.

GPS: 48°50'21.154"N, 16°7'13.264"E

7) Minimuzeum československého opevnění 1935–1938 u Moravského Krumlova

Areál muzea tvoří dva objekty lehkého opevnění vz. 37. Zrekonstruované a vybavené do předválečné podoby z roku 1938 a do podoby po reaktivaci ČSLA. Areál je poblíž obce Bohutice u Moravského Krumlova.

GPS 49°0'8,856"N, 16°21'18,519"E

www.minimuzeum.cz



2) Pevnostní muzeum / Vranov



3) Pěchotní srub MJ – S 3 / Šatov



4) Pěchotní srub MJ – S 4 / Chvalovice



5) Minimuzeum obrany hranic Dyjávovičky



6) Muzeum lehkého opevnění / Dyje



7) MINIMUZEUM / Moravský Krumlov



8) Muzeum čs. opevnění / Slup

8) Muzeum československého opevnění 1938 ve Slupi u Znojma

Veřejnosti přístupná pevnůstka v obci Slup je druhosledovým objektem vz. 37 (typ A160) Tento řopík je uveden do původní podoby z roku 1938. Objekt je situován na jižním okraji obce Slup.

GPS: 48°46'41,91"N, 16°11'47,01"E

www.volny.cz/nezradime



9) Pěchotní srub MJ – S 15 / Dyjávovice

9) Pěchotní srub MJ – S 15 „Závora“ Dyjávovice

Muzeum zahrnuje objekt těžkého opevnění z let 1935–1938, který je v současné době rekonstruován. Je možno vidět dobové prvky vybavení a zbraně předválečné čs. armády.

GPS: 48°44'49,94"N, 16°18'25,79"E

10) Lehký objekt ŘOP vz. 37 číslo 45 s ochranným přístavkem

Objekt se nachází na jih od obce Dyjávovice. Po příjezdu do vesnice odbočit u obecního úřadu, projet kolem obchodu a vyjet z vesnice ven. Po 2 km před mostem přes řeku odbočit vlevo na polní cestu kolem větrolamu. Po chvíli narazíte na objekt lehkého opevnění.

GPS: 48°44'12,755"N, 16°19'35,437"E



10) Lehký objekt ŘOP / Dyjávovice

11) Muzeum čs. opevnění U Starého lomu Novosedly

Muzeum představuje objekt lehkého opevnění vz. 37 typ A 160 zesílený, vybavený výstrojí a výzbrojí z první republiky. Seznámí Vás s historií a systémem obrany lehkého opevnění.

GPS: 48°49'42,92"N, 16°30'36,17"E

www.muzeum-novosedly.estranky.cz



11) Muzeum čs. opevnění / Novosedly

12) Pěchotní srub MJ – S 29 „Svah“ u Mikulova

Klub vojenské historie „Pevnost Mikulov“ renovuje pěchotní srub MJ - S 29 „Svah“ u Mikulova spolu s okolními objekty lehkého opevnění. V pěchotním srubu vzniká expozice střelných zbraní.

GPS: 48°48'35.362"N, 16°36'8.684"E

www.kvh.g6.cz




12) Pěchotní srub MJ – S 29 / Mikulov

13) Muzeum železné opony ve Valticích

Muzeum prezentuje mnohaletou historii služby na státní hranici se zvláštním důrazem na období mezi léty 1951 až 1989, kdy zde službu vykonávala pohraniční stráž.

GPS: 48°44'19,179"N, 16°44'0.254"E

www.muzeumopony.cz



13) Muzeum železné opony / Valtice

14) Muzeum lehkého opevnění na Pohansku

Pevnůstka lehkého opevnění vz. 37 z let 1936–1938 je opatřena dobovým maskovacím nátěrem a interiér je vybaven a vstrojen dle plánů z r. 1938. V blízkosti se nachází zrekonstruovaná závora zvláštního zařízení IPPEN.

GPS: 48°43'58,24"N, 16°53'50.39"E

www.kvh-breclav.cz



14) Muzeum lehkého opevnění / Pohansko

**PODROBNÉ INFORMACE
O ZAPOJENÝCH OBJEKTECH
NAJDETE NA WWW.TMBRNO.CZ**